

## PLANTA DE VALORES GENÉRICOS DE IVOTI/RS - SEDE PRINCIPAL

### LEGENDA

- XXXXX Valores atualizados PGV - 2019
- Arruamento
- Contorno de Quadras
- Vias Projetadas
- Limite do Perímetro Urbano
- Nomenclatura de Quadras

### ELEMENTOS CARTOGRÁFICOS

DATUM HORIZONTAL: SIRGAS-2000  
DATUM VERTICAL: MARÉGRAFO DE IMBITUBA-SC  
SISTEMA DE PROJEÇÃO: UTM - MC: 51° WGr

|  |  |                       |          |
|--|--|-----------------------|----------|
| CUENTE:  | PREFEITURA MUNICIPAL DE IVOTI - RS                   | DATA:                 | NOV/2019 |
| LOCAL:   | MUNICÍPIO IVOTI - RS                                 | ESCALA DO MAPEAMENTO: | 1/5.000  |
| DISCRIMINAÇÃO:   | PLANTA GENÉRICA DE VALORES                           | Nº PRANCHA:           | 01/04    |
| RESPONSÁVEL TÉCNICO:   | THIAGO DANIEL MARKIV - ENG. CIVIL - CREA SC: 1289921 |                       |          |
|  SC GEOMÁTICA - ENGENHARIA E SOLUÇÕES GEOSPACIAIS EIRELI<br>RODOVIA SC-303, S. 047 - BAIRRO BARRA GRANDE<br>TRÊS BARRAS/SC - FONE: (47) 3623-1534<br>contato@scgeomatica.com.br |  |                       |          |






# PLANTA DE VALORES GENÉRICOS DE IVOTI/RS - DISTRITO DE NOVA VILA

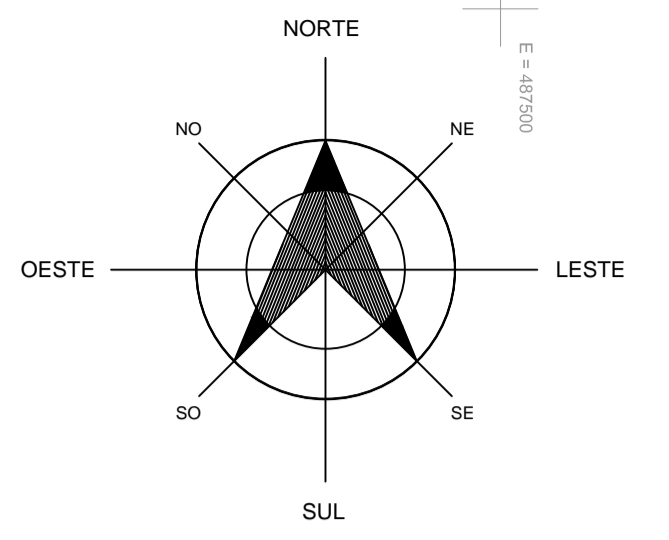
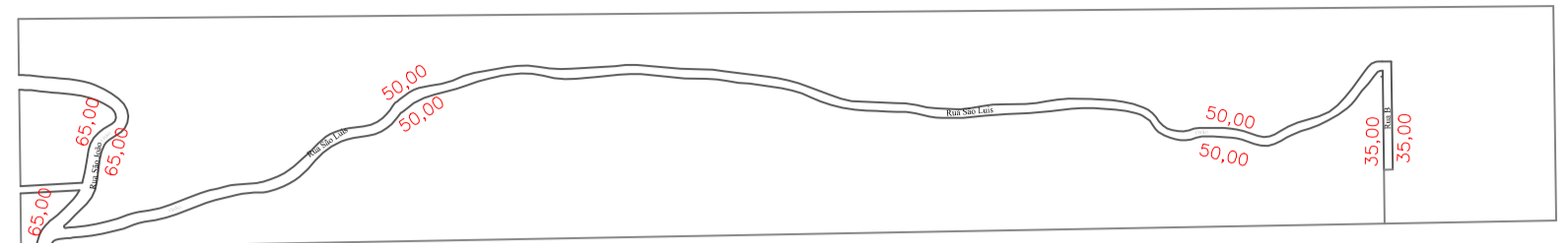
## LEGENDA

- XXXXX Valores atualizados PGV - 2019
- Arruamento
- Contorno de Quadras
- Vias Projetadas
- Limite do Perímetro Urbano
- Nomenclatura de Quadras

## ELEMENTOS CARTOGRÁFICOS

DATUM HORIZONTAL: SIRGAS-2000  
 DATUM VERTICAL: MARÉGRAFO DE IMBITUBA-SC  
 SISTEMA DE PROJEÇÃO: UTM - MC: 51° WGr

|   |  |                       |          |
|---|--|-----------------------|----------|
| CLIENTE:  | PREFEITURA MUNICIPAL DE IVOTI - RS                   | DATA:                 | NOV/2019 |
| LOCAL:  | MUNICÍPIO IVOTI - RS                                 | ESCALA DO MAPEAMENTO: | 1/5.000  |
| DISCRIMINAÇÃO:  | PLANTA GENÉRICA DE VALORES                           | Nº PRANCHA:           | 02/04    |
| RESPONSÁVEL TÉCNICO:  | THIAGO DANIEL MARKIV - ENG. CIVIL - CREA SC: 1289921 |                       |          |
| <br>SC GEOMÁTICA - ENGENHARIA E SOLUÇÕES GEOESPACIAIS EIRELI<br>RODOVIA SC-303, 5.047 - BAIRRO BARRA GRANDE<br>TRÊS BARRAS/SC - FONE: (47) 3623-1534<br>contato@scgeomatica.com.br |  |                       |          |




# PLANTA DE VALORES GENÉRICOS DE IVOTI/RS - DISTRITO DE PICADA FEIJÃO

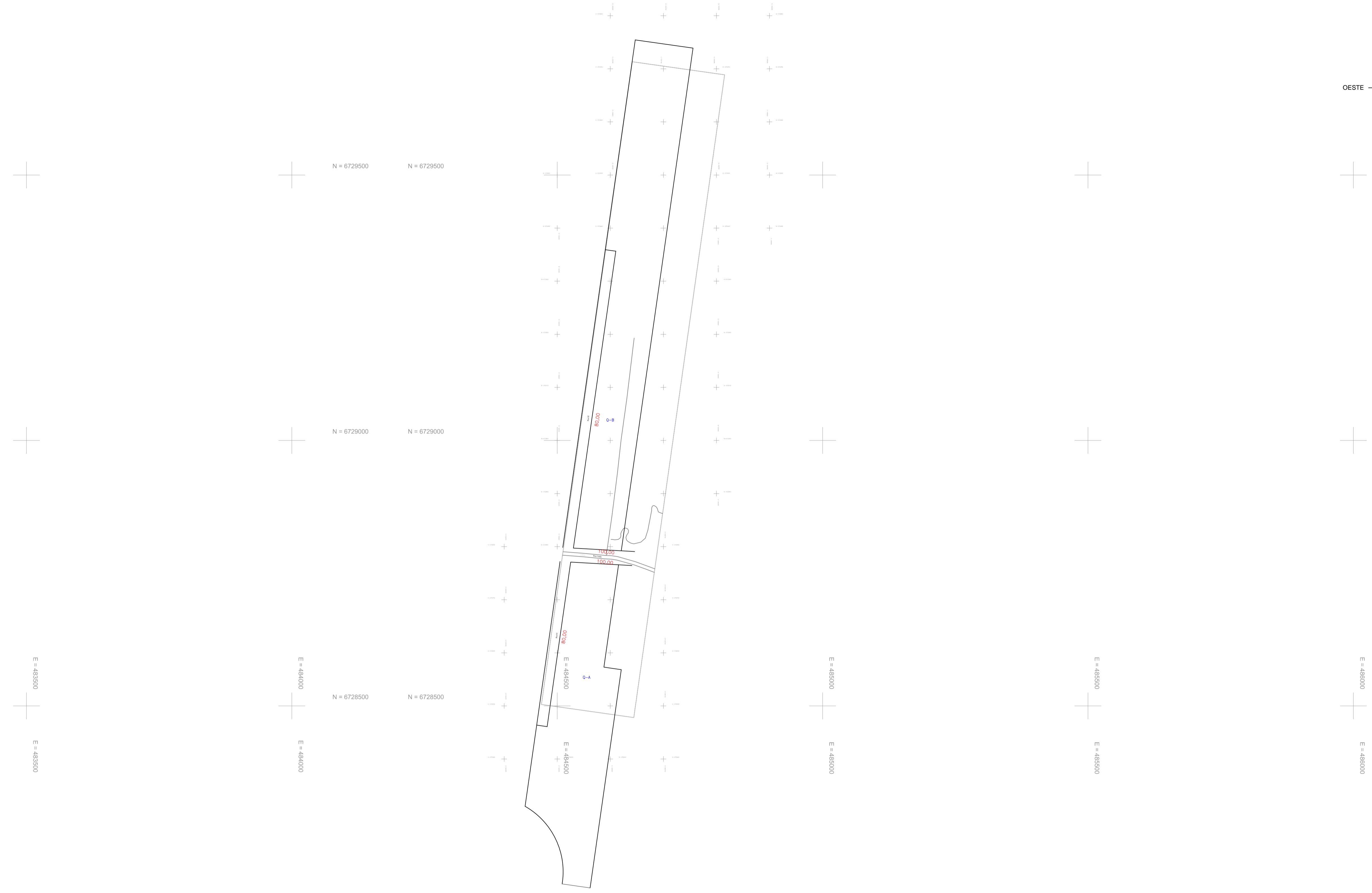
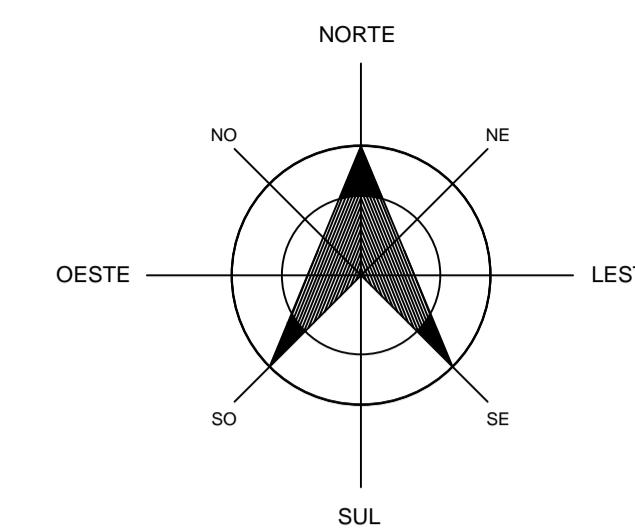
## LEGENDA

- XXXXX Valores atualizados PGV - 2019
- Arruamento
- Contorno de Quadras
- Vias Projetadas
- Limite do Perímetro Urbano
- Nomenclatura de Quadras

## ELEMENTOS CARTOGRÁFICOS

DATUM HORIZONTAL: SIRGAS-2000  
 DATUM VERTICAL: MARÉGRAFO DE IMBITUBA-SC  
 SISTEMA DE PROJEÇÃO: UTM - MC: 51° WGr

|   |  |                       |          |
|---|--|-----------------------|----------|
| CLIENTE:  | <b>PREFEITURA MUNICIPAL DE IVOTI - RS</b>            | DATA:                 | NOV/2019 |
| LOCAL:  | MUNICÍPIO IVOTI - RS                                 | ESCALA DO MAPEAMENTO: | 1/5.000  |
| DISCRIMINAÇÃO:  | PLANTA GENÉRICA DE VALORES                           | Nº PRANCHA:           | 03/04    |
| RESPONSÁVEL TÉCNICO:  | THIAGO DANIEL MARKIV - ENG. CIVIL - CREA SC: 1289921 |                       |          |
|  <b>SC GEOMÁTICA - ENGENHARIA E SOLUÇÕES GEOESPACIAIS EIRELI</b><br>RODOVIA SC-303, 5.047 - BAIRRO BARRA GRANDE<br>TRÊS BARRAS/SC - FONE: (47) 3623-1534<br>contato@scgeomatica.com.br |  |                       |          |



## PLANTA DE VALORES GENÉRICOS DE IVOTI/RS - DISTRITO INDUSTRIAL - 48 ALTA

### LEGENDA

- XXXXX Valores atualizados PGV - 2019
- Arruamento
- Contorno de Quadras
- Vias Projetadas
- Limite do Perímetro Urbano
- Nomenclatura de Quadras

### ELEMENTOS CARTOGRÁFICOS

DATUM HORIZONTAL: SIRGAS-2000  
 DATUM VERTICAL: MARÉGRAFO DE IMBITUBA-SC  
 SISTEMA DE PROJEÇÃO: UTM - MC: 51° WGr

|  |   |   |
|--|---|---|
|  | CLIENTE: <b>PREFEITURA MUNICIPAL DE IVOTI - RS</b>          | DATA: <b>NOV/2019</b>                   |
| LOCAL:   | <b>MUNICÍPIO IVOTI - RS</b>                                 | ESCALA DO MAPEAMENTO:<br><b>1/5.000</b> |
| DISCRIMINAÇÃO:   | <b>PLANTA GENÉRICA DE VALORES</b>                           |   |
| RESPONSÁVEL TÉCNICO:   | <b>THIAGO DANIEL MARKIV - ENG. CIVIL - CREA SC: 1289921</b> |   |
| <b>SC GEOMÁTICA - ENGENHARIA E SOLUÇÕES GEOESPACIAIS EIRELI</b><br><small>RODOVIA SC-303, 5.047 - BAIRRO BARRA GRANDE<br/>         TRÊS BARRAS/SC - FONE: (47) 3623-1534<br/>         contato@scgeomatica.com.br</small> |   |   |